



ООО "ЗЕМЛЕМЕР"

Свидетельство о допуске к работам в области инженерных изысканий № 080-01/И-038
Свидетельство о допуске к работам по подготовке проектной документации №102-01/П-176

ПРИЛОЖЕНИЕ 2
УТВЕРЖДЕНО
Постановлением Администрации
Курской области

№ _____ от _____ г.

Заказчик: ООО "Газпроммежрегионгаз"

Объект: "Газопровод межпоселковый ГРС "Косиново" с.
Верхнекасиново Курского района – проспект Дериглазова
г.Курска Курской области".

ПРОЕКТ МЕЖЕВАНИЯ ТЕРРИТОРИИ

20160923-02-ПМТ





Ген. директор ООО "ЗЕМЛЕМЕР"

Карпушин А.П.

г. Курск 2016г.

СОСТАВ ПРОЕКТА МЕЖЕВАНИЯ ТЕРРИТОРИИ

| <i>№ п/п</i> | <i>Наименование документа</i> | <i>страница</i> |
|--------------|---|-----------------|
| 1 | <i>Пояснительная записка.</i> | 3-8 |
| 2 | <i>Проектный план.</i> | 9-23 |
| 3 | <i>Ведомость координат земельных участков</i> | 24 |
| 4 | <i>Ведомость координат углов поворота полосы отвода</i> | 25 |

| | | | | | | | | | | | |
|--------------------|--------------------|-------------|--------------|---|-------------|---|--|-----------------------|-------------|---------------|--|
| | | | | | | <i>20160923-02-ПМТ</i> | | | | | |
| | | | | | | <i>Проект межевания территории "Газопровод межпоселковый ГРС "Косиново" с. Верхнекасиново Курского района - проспект Дериглазова г.Курска Курской области".</i> | | | | | |
| <i>Изм.</i> | <i>Колуч</i> | <i>Лист</i> | <i>№ док</i> | <i>Подп.</i> | <i>Дата</i> | | | | | | |
| | | | | | | <i>Заказчик: ООО "Газпроммежрегионгаз"</i> | | <i>заказ</i> | <i>Лист</i> | <i>Листов</i> | |
| <i>Директор</i> | <i>Карпушин А.</i> | | |  | | <i>Содержание проекта.</i> | | - | 1 | | |
| <i>ГИП</i> | <i>Кривцов В.</i> | | |  | | | | <i>ООО "ЗЕМЛЕМЕР"</i> | | | |
| <i>Проверил</i> | <i>Косарев А.</i> | | |  | | | | | | | |
| <i>Исполнитель</i> | <i>Басов Д.</i> | | |  | | | | | | | |

ПОЯСНИТЕЛЬНАЯ ЗАПИСКА

Комплекс землеустроительных работ по составлению схемы расположения и вычислению площади полосы отвода для строительства объекта проводились в отношении объекта: "Газопровод межпоселковый ГРС "Косиново" с. Верхнекасиново Курского района - проспект Дериглазова г.Курска Курской области", выполнило ООО «ЗЕМЛЕМЕР» на основании договора № 477/16-Ю от 23.09.2016г.

В соответствии с приказом министерства экономического развития РФ от 1 сентября 2014 г. № 540 "Об утверждении классификатора видов разрешенного использования земельных участков, запрашиваемый вид разрешенного использования: Коммунальное обслуживание (пЗ.1). Категория земель - земли населенных пунктов, земли сельскохозяйственного назначения, земли промышленности, энергетики, транспорта, связи, радиовещания, телевидения, информатики, земли для обеспечения космической деятельности, земли обороны, безопасности и земли иного специального назначения.

Чертеж проекта межевания территории изготовлен в масштабе 1:1000, составлен на кадастровой основе, представляющей собой кадастровый план испрашиваемой территории с указанными на ней сведениями о границах и кадастровых номерах земельных участков, попадающих в полосу отвода для размещения линейных объектов. При составлении схемы использованы сведения о ситуации местности из материалов топографо-геодезических изысканий. Топологическая и кадастровая основы явились обосновывающим базисом для формирования проектных границ земельных участков и планирования дальнейших мероприятий и юридических действий по образованию земельных участков и предоставлению испрашиваемых образуемых участков.

Полоса отвода устанавливалась согласно:

- СНиП 42-01-2002 "Газораспределительные системы"
- Постановления Правительства РФ от 20 ноября 2000г № 878 Об утверждении правил охраны газораспределительных сетей.

Проект разработан с учетом постановления правительства РФ от 30 июля 2009г. №621 «Об утверждении формы карты (плана) объекта землеустройства и требований к ее составлению», Постановлением Правительства РФ от 20 августа 2009г. М688 «Об утверждении правил установления на местности границ объектов землеустройства».

Работы выполнены в соответствии с требованиями:

- Статья 43 Градостроительного кодекса РФ от 29.12.2004 N 190-ФЗ
- Постановление Госстроя РФ от 29 октября 2002 г. № 150 "Об утверждении Инструкции о порядке разработки, согласования, экспертизы и утверждения градостроительной документации
- 76 ЗКО "О градостроительной деятельности в Курской области" (с изменениями на: 23.08.2016).
- Приказ Министерства экономического развития РФ от 03.08.2011г. №388 "Об утверждении требований к проекту межевания земельных участков"

Экспликация земельных участков

| № участка | Условный номер земельного участка | Площадь участка м ² | Кадастровый квартал | Кадастровый номер участков сторонних землепользователей | Землепользователь (собственник) | Вид разрешенного использования земельного участка или части земельного участка | Адрес (местоположение) | Категория |
|-------------|-----------------------------------|--------------------------------|---------------------|---|---|--|--|----------------------|
| Участок №1 | :91(6)/ЧЗУ1 | 1633 | - | 46:11:030910:91(6) | Сумина Наталья Сергеевна, Костромин Михаил Юрьевич | для строительства газопровода | Курская область, р-н Курский, Breжневский сельсовет, с. Верхнекасиново | земли с/х назначения |
| Участок №2 | ЗУ1 | 923 | 46:11:030910 | - | не разграниченные государственные земли | коммунальное обслуживание | Курская область, р-н Курский, Breжневский сельсовет, с. Верхнекасиново | земли с/х назначения |
| Участок №3 | :87/ЧЗУ2 | 359 | - | 46:11:030910:87 | Кравчук Наталья Юрьевна, Сумин Евгений Анатольевич | коммунальное обслуживание | Курская область, р-н Курский, Breжневский сельсовет, с. Верхнекасиново | земли с/х назначения |
| Участок №4 | :91(1)/ЧЗУ3 | 87 | - | 46:11:030910:91(1) | Сумина Наталья Сергеевна, Костромин Михаил Юрьевич | для строительства газопровода | Курская область, р-н Курский, Breжневский сельсовет, с. Верхнекасиново | земли с/х назначения |
| Участок №5 | ЗУ2 | 1071 | 46:11:111710 | - | - | коммунальное обслуживание | Курская область, р-н Курский, Нижнемедведицкий сельсовет | земли с/х назначения |
| Участок №6 | ЗУ3(1) | 15 | 46:11:111501 | - | - | коммунальное обслуживание | Курская область, р-н Курский, Нижнемедведицкий сельсовет | земли с/х назначения |
| Участок №7 | ЗУ3(2) | 2 | 46:11:111501 | - | - | коммунальное обслуживание | Курская область, р-н Курский, Нижнемедведицкий сельсовет | земли с/х назначения |
| Участок №8 | :5(2)/ЧЗУ4 | 14049 | - | 46:11:111501:5(2) | С/Т "Ласточка" | для строительства газопровода | Курская область, р-н Курский, Нижнемедведицкий сельсовет, с/Т "Ласточка" | земли с/х назначения |
| Участок №9 | ЗУ3(3) | 432 | 46:11:111501 | - | - | коммунальное обслуживание | Курская область, р-н Курский, Нижнемедведицкий сельсовет | земли с/х назначения |
| Участок №10 | ЗУ3(4) | 85 | 46:11:111501 | - | - | коммунальное обслуживание | Курская область, р-н Курский, Нижнемедведицкий сельсовет | земли с/х назначения |
| Участок №11 | ЗУ4(1) | 3343 | 46:11:111712 | - | - | коммунальное обслуживание | Курская область, р-н Курский, Нижнемедведицкий сельсовет, д. Верхняя Медведица | земли с/х назначения |
| Участок №12 | :79/ЧЗУ5 | 2945 | - | 46:11:111712:79 | Холявина Александра Николаевна, Гнедых Игорь Леонидович | для строительства газопровода | Курская область, р-н Курский, Нижнемедведицкий сельсовет, д. Верхняя Медведица | земли с/х назначения |
| Участок №13 | ЗУ4(2) | 2477 | 46:11:111712 | - | - | коммунальное обслуживание | Курская область, р-н Курский, Нижнемедведицкий сельсовет, д. Верхняя Медведица | земли с/х назначения |
| Участок №14 | :184/ЧЗУ6 | 70 | - | 46:11:111712:184 | Ануфриева Анна Ивановна | для строительства газопровода | Курская область, р-н Курский, Нижнемедведицкий сельсовет, д. Верхняя Медведица | земли с/х назначения |
| Участок №15 | :186/ЧЗУ7 | 479 | - | 46:11:111712:186 | Бабкина Вера Петровна | для строительства газопровода | Курская область, р-н Курский, Нижнемедведицкий сельсовет, д. Верхняя Медведица | земли с/х назначения |

| | | | | | | | | |
|-------------|-------------|-------|--------------|------------------|---|-------------------------------|--|--|
| Участок №16 | :40/ЧЗУ8(1) | 378 | - | 46:11:111712:40 | Серебренников Олег Александрович | для строительства газопровода | Курская область, р-н Курский, Нижнемедведицкий сельсовет, д. Верхняя Медведица | земли с/х назначения |
| Участок №17 | :188/ЧЗУ9 | 742 | - | 46:11:111712:188 | Гнедых Леонид Антонович, Гнедых Кристина Игоревна | для строительства газопровода | Курская область, р-н Курский, Нижнемедведицкий сельсовет, д. Верхняя Медведица | земли с/х назначения |
| Участок №18 | ЗУ4(3) | 6201 | 46:11:111712 | - | - | коммунальное обслуживание | Курская область, р-н Курский, Нижнемедведицкий сельсовет, д. Верхняя Медведица | земли с/х назначения |
| Участок №19 | :40/ЧЗУ8(2) | 4777 | - | 46:11:111712:40 | Серебренников Олег Александрович | для строительства газопровода | Курская область, р-н Курский, Нижнемедведицкий сельсовет, д. Верхняя Медведица | земли с/х назначения |
| Участок №20 | ЗУ4(4) | 272 | 46:11:111712 | - | - | коммунальное обслуживание | Курская область, р-н Курский, Нижнемедведицкий сельсовет, д. Верхняя Медведица | земли с/х назначения |
| Участок №21 | :39/ЧЗУ10 | 98 | - | 46:11:111712:39 | Федеральное казенное учреждение "Управление автомобильной магистрали Москва-Харьков Федерального дорожного агентства", Российская Федерация | для строительства газопровода | Курская область, р-н Курский, автодорога Москва-Харьков | Земли промышленности, энергетики, транспорта, связи, радиовещания, телевидения, информатики, земли для обеспечения космической деятельности, земли обороны, безопасности и земли иного специального назначения |
| Участок №22 | ЗУ4(5) | 38 | 46:11:111712 | - | - | коммунальное обслуживание | Курская область, р-н Курский, Нижнемедведицкий сельсовет, д. Верхняя Медведица | земли с/х назначения |
| Участок №23 | ЗУ5(1) | 14726 | 46:11:111502 | - | - | коммунальное обслуживание | Курская область, р-н Курский, Нижнемедведицкий сельсовет, д. Верхняя Медведица | земли населённых пунктов |
| Участок №24 | :390/ЧЗУ11 | 57 | - | 46:11:110501:390 | Муниципальное унитарное предприятие жилищно-коммунальное хозяйство "УЮТ" | для строительства газопровода | Курская область, р-н Курский, Нижнемедведицкий сельсовет, д. Верхняя Медведица | земли населённых пунктов |
| Участок №25 | ЗУ6 | 3058 | 46:11:110501 | - | - | коммунальное обслуживание | Курская область, р-н Курский, Нижнемедведицкий сельсовет, д. Верхняя Медведица | земли населённых пунктов |
| Участок №26 | ЗУ5(2) | 2901 | 46:11:111502 | - | - | коммунальное обслуживание | Курская область, р-н Курский, Нижнемедведицкий сельсовет, д. Верхняя Медведица | земли с/х назначения |
| Участок №27 | :42/ЧЗУ12 | 3332 | - | 46:11:110502:42 | Жмыхов Павел Викторович | для строительства газопровода | Курская область, р-н Курский, Нижнемедведицкий сельсовет, д. Верхняя Медведица | земли с/х назначения |

| | | | | | | | | |
|-------------|----------------|-------|--------------|----------------------|---|-------------------------------|--|--|
| Участок №28 | ЗУ7(1) | 186 | 46:11:111714 | - | - | коммунальное обслуживание | Курская область, р-н Курский, Нижнемедведицкий сельсовет, д. Верхняя Медведица | земли с/х назначения |
| Участок №29 | :1059(1)/ЧЗУ13 | 5193 | - | 46:11:000000:1059(1) | Ештокина Ольга Ивановна | для строительства газопровода | Курская область, р-н Курский, Нижнемедведицкий сельсовет, д. Верхняя Медведица | земли с/х назначения |
| Участок №30 | ЗУ7(2) | 835 | 46:11:111714 | - | - | коммунальное обслуживание | Курская область, р-н Курский, Нижнемедведицкий сельсовет, д. Верхняя Медведица | земли с/х назначения |
| Участок №31 | :1059(2)/ЧЗУ14 | 4989 | - | 46:11:000000:1059(2) | Ештокина Ольга Ивановна | для строительства газопровода | Курская область, р-н Курский, Нижнемедведицкий сельсовет, д. Верхняя Медведица | земли с/х назначения |
| Участок №32 | ЗУ7(3) | 8942 | 46:11:111714 | - | - | коммунальное обслуживание | Курская область, р-н Курский, Нижнемедведицкий сельсовет, д. Верхняя Медведица | земли с/х назначения |
| Участок №33 | :23/ЧЗУ15 | 2403 | - | 46:11:111714:23 | Сухина Валентина Ивановна | для строительства газопровода | Курская область, р-н Курский, Нижнемедведицкий сельсовет, д. Верхняя Медведица | земли с/х назначения |
| Участок №34 | ЗУ8 | 13 | 46:11:110601 | - | - | коммунальное обслуживание | Курская область, р-н Курский, Нижнемедведицкий сельсовет, д. Верхняя Медведица | земли населённых пунктов |
| Участок №35 | ЗУ5(3) | 2914 | 46:11:111502 | - | - | коммунальное обслуживание | Курская область, р-н Курский, Нижнемедведицкий сельсовет, д. Верхняя Медведица | земли с/х назначения |
| Участок №36 | ЗУ7(4) | 529 | 46:11:111714 | - | - | коммунальное обслуживание | Курская область, р-н Курский, Нижнемедведицкий сельсовет, д. Верхняя Медведица | земли с/х назначения |
| Участок №37 | ЗУ7(5) | 9439 | 46:11:111714 | - | - | коммунальное обслуживание | Курская область, р-н Курский, Нижнемедведицкий сельсовет, д. Верхняя Медведица | земли с/х назначения |
| Участок №38 | ЗУ9(1) | 39736 | 46:11:111802 | - | - | коммунальное обслуживание | Курская область, р-н Курский, Нижнемедведицкий сельсовет | земли с/х назначения |
| Участок №39 | ЗУ10(1) | 314 | 46:11:142107 | - | - | коммунальное обслуживание | Курская область, р-н Курский, Пашковский сельсовет | Земли промышленности, энергетики, транспорта, связи, радиовещания, телевидения, информатики, земли для обеспечения космической деятельности, земли обороны, безопасности и земли иного специального назначения |
| Участок №40 | ЗУ10(2) | 38 | 46:11:142107 | - | - | коммунальное обслуживание | Курская область, р-н Курский, Пашковский сельсовет | |
| Участок №41 | :1/ЧЗУ16 | 284 | - | 46:11:142107:1 | Муниципальное образование "Город Курск" | для строительства газопровода | Курская область, р-н Курский, Пашковский сельсовет | |

| | | | | | | | | |
|-------------|------------------|-------|--------------|---------------------|--|-------------------------------|---|--------------------------|
| Участок №42 | ЗУ11(1) | 6015 | 46:11:111810 | - | - | коммунальное обслуживание | Курская область, р-н Курский, Нижнемедведицкий сельсовет | земли с/х назначения |
| Участок №43 | ЗУ9(2) | 1939 | 46:11:111802 | - | - | коммунальное обслуживание | Курская область, р-н Курский, Нижнемедведицкий сельсовет | земли с/х назначения |
| Участок №44 | :9ЧЗУ17 | 22 | - | 46:11:111802:9 | Николаева Елена Александровна | для строительства газопровода | Курская область, р-н Курский, Нижнемедведицкий сельсовет, д. Татаренкова | земли с/х назначения |
| Участок №45 | ЗУ11(2) | 721 | 46:11:111810 | - | - | коммунальное обслуживание | Курская область, р-н Курский, Нижнемедведицкий сельсовет | земли с/х назначения |
| Участок №46 | ЗУ9(3) | 14257 | 46:11:111802 | - | - | коммунальное обслуживание | Курская область, р-н Курский, Нижнемедведицкий сельсовет | земли с/х назначения |
| Участок №47 | :581/ЧЗУ18 | 3243 | - | 46:11:111802:581 | ООО "Интер" | для строительства газопровода | Курская область, р-н Курский, Нижнемедведицкий сельсовет, д. Татаренкова | земли населённых пунктов |
| Участок №48 | :578/ЧЗУ19 | 2164 | - | 46:11:111802:578 | Афанасьев Евгений Михайлович, ЗАО плодотомник "Мичуринец" | для строительства газопровода | Курская обл, р-н Курский, Нижнемедведицкий сельсовет, АОЗТ ПП "Мичуринец" | земли населённых пунктов |
| Участок №49 | ЗУ9(4) | 886 | 46:11:111802 | - | - | коммунальное обслуживание | Курская область, р-н Курский, Нижнемедведицкий сельсовет | земли с/х назначения |
| Участок №50 | :933(3)/ЧЗУ20(1) | 46 | - | 46:11:111802:933(3) | "Курский завод крупнопанельного домостроения имени А.Ф. Дериглазова" | для строительства газопровода | Курская область, г.Курск | земли населённых пунктов |
| Участок №51 | :933(4)/ЧЗУ21(1) | 169 | - | 46:11:111802:933(4) | "Курский завод крупнопанельного домостроения имени А.Ф. Дериглазова" | для строительства газопровода | Курская область, г.Курск | земли населённых пунктов |
| Участок №52 | :933(3)/ЧЗУ20(2) | 216 | - | 46:11:111802:933(3) | "Курский завод крупнопанельного домостроения имени А.Ф. Дериглазова" | для строительства газопровода | Курская область, г.Курск | земли населённых пунктов |
| Участок №53 | :933(4)/ЧЗУ21(2) | 4562 | - | 46:11:111802:933(4) | "Курский завод крупнопанельного домостроения имени А.Ф. Дериглазова" | для строительства газопровода | Курская область, г.Курск | земли населённых пунктов |
| Участок №54 | :947/ЧЗУ22 | 23 | - | 46:11:111802:947 | сведения о регистрации прав отсутствуют | для строительства газопровода | Курская область, р-н Курский, Нижнемедведицкий сельсовет, д. Татаренкова | земли населённых пунктов |
| Участок №55 | :949/ЧЗУ23(1) | 123 | - | 46:11:111802:949 | сведения о регистрации прав отсутствуют | для строительства газопровода | Курская область, р-н Курский, Нижнемедведицкий сельсовет, д. Татаренкова | земли населённых пунктов |
| Участок №56 | :933(1)/ЧЗУ24 | 8803 | - | 46:11:111802:933(1) | сведения о регистрации прав отсутствуют | для строительства газопровода | Курская область, р-н Курский, Нижнемедведицкий сельсовет, д. Татаренкова | земли населённых пунктов |
| Участок №57 | :949/ЧЗУ23(2) | 11 | - | 46:11:111802:949 | сведения о регистрации прав отсутствуют | для строительства газопровода | Курская область, р-н Курский, Нижнемедведицкий сельсовет, д. Татаренкова | земли населённых пунктов |
| Участок №58 | :1078/ЧЗУ25 | 28 | - | 46:11:111802:1078 | сведения о регистрации прав отсутствуют | для строительства газопровода | Курская область, р-н Курский, Нижнемедведицкий сельсовет | земли населённых пунктов |

| | | | | | | | | | | Лист 8 |
|-------------|----------------|------|--------------|----------------------|--|-------------------------------|--|--------------------------|--|--------|
| Участок №59 | :1081(1)/ЧЗУ26 | 415 | - | 46:11:111802:1081(1) | сведения о регистрации прав отсутствуют | для строительства газопровода | Курская область, р-н Курский, Нижнемедведицкий сельсовет | земли населённых пунктов | | |
| Участок №60 | :1097(2)/ЧЗУ27 | 244 | - | 46:11:111802:1097(2) | сведения о регистрации прав отсутствуют | для строительства газопровода | Курская область, р-н Курский, Нижнемедведицкий сельсовет | земли населённых пунктов | | |
| Участок №61 | :1090/ЧЗУ28 | 527 | - | 46:11:111802:1090 | сведения о регистрации прав отсутствуют | для строительства газопровода | Курская область, р-н Курский, Нижнемедведицкий сельсовет | земли населённых пунктов | | |
| Участок №62 | :1089/ЧЗУ29 | 680 | - | 46:11:111802:1089 | сведения о регистрации прав отсутствуют | для строительства газопровода | Курская область, р-н Курский, Нижнемедведицкий сельсовет | земли с/х назначения | | |
| Участок №63 | :1079/ЧЗУ30 | 668 | - | 46:11:111802:1079 | сведения о регистрации прав отсутствуют | для строительства газопровода | Курская область, р-н Курский, Нижнемедведицкий сельсовет | земли с/х назначения | | |
| Участок №64 | ЗУ9(5) | 2451 | 46:11:111802 | - | - | коммунальное обслуживание | Курская область, р-н Курский, Нижнемедведицкий сельсовет | земли с/х назначения | | |
| Участок №65 | :1080/ЧЗУ31 | 737 | - | 46:11:111802:1080 | сведения о регистрации прав отсутствуют | для строительства газопровода | Курская область, р-н Курский, Нижнемедведицкий сельсовет | земли населённых пунктов | | |
| Участок №66 | :1083/ЧЗУ32 | 482 | - | 46:11:111802:1083 | сведения о регистрации прав отсутствуют | для строительства газопровода | Курская область, р-н Курский, Нижнемедведицкий сельсовет | земли населённых пунктов | | |
| Участок №67 | :1091/ЧЗУ33 | 480 | - | 46:11:111802:1091 | сведения о регистрации прав отсутствуют | для строительства газопровода | Курская область, р-н Курский, Нижнемедведицкий сельсовет | земли населённых пунктов | | |
| Участок №68 | :1084/ЧЗУ34 | 646 | - | 46:11:111802:1084 | сведения о регистрации прав отсутствуют | для строительства газопровода | Курская область, р-н Курский, Нижнемедведицкий сельсовет | земли населённых пунктов | | |
| Участок №69 | :1092/ЧЗУ35 | 694 | - | 46:11:111802:1092 | сведения о регистрации прав отсутствуют | для строительства газопровода | Курская область, р-н Курский, Нижнемедведицкий сельсовет | земли населённых пунктов | | |
| Участок №70 | :1085/ЧЗУ36 | 1482 | - | 46:11:111802:1085 | сведения о регистрации прав отсутствуют | для строительства газопровода | Курская область, р-н Курский, Нижнемедведицкий сельсовет | земли населённых пунктов | | |
| Участок №71 | :3803/ЧЗУ37 | 455 | - | 46:11:111811:3803 | "Курский завод крупнопанельного домостроения имени А.Ф. Дериглазова" | для строительства газопровода | Курская область, г.Курск | земли населённых пунктов | | |
| Участок №72 | ЗУ10 | 85 | 46:11:111811 | - | - | коммунальное обслуживание | Курская область, г.Курск | земли населённых пунктов | | |
| Участок №73 | :3804/ЧЗУ38 | 64 | - | 46:11:111811:3804 | "Курский завод крупнопанельного домостроения имени А.Ф. Дериглазова" | для строительства газопровода | Курская область, г.Курск | земли населённых пунктов | | |
| Участок №74 | :3802(2)/ЧЗУ39 | 76 | - | 46:11:111811:3802(2) | г.Курск | для строительства газопровода | Курская область, г.Курск | земли населённых пунктов | | |
| Участок №75 | :6272(1)/ЧЗУ40 | 370 | - | 46:11:111811:6272(1) | "Курский завод крупнопанельного домостроения имени А.Ф. Дериглазова" | для строительства газопровода | Курская область, г.Курск | земли населённых пунктов | | |

Система координат МСК -4б.

Площадь полосы для строительства вычислена по координатам углов поворотов границы на персональном ЭВМ по программе Digitals и составила по фактически сложившейся границе на момент выполнения работ 194.149 м². Общая протяженность территории межевания: 114.50 м.

По результатам проведенных работ составлен топоплан масштаба 1:1000 и вычислена площадь полосы отвода на период строительства.

Ситуационный план

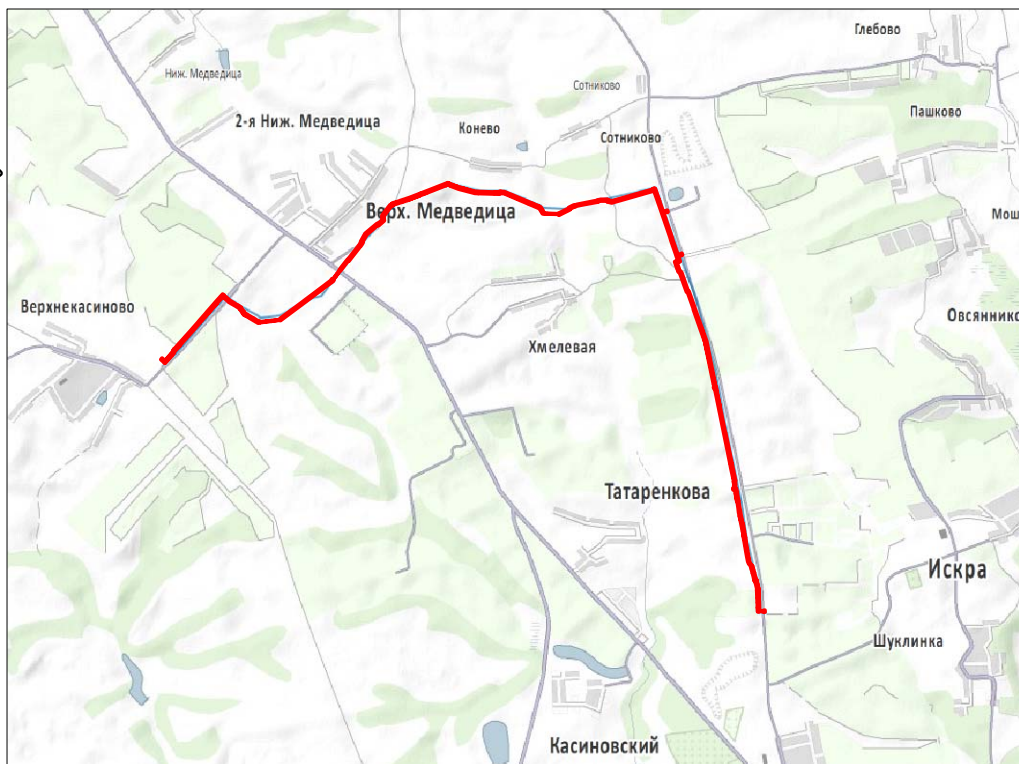
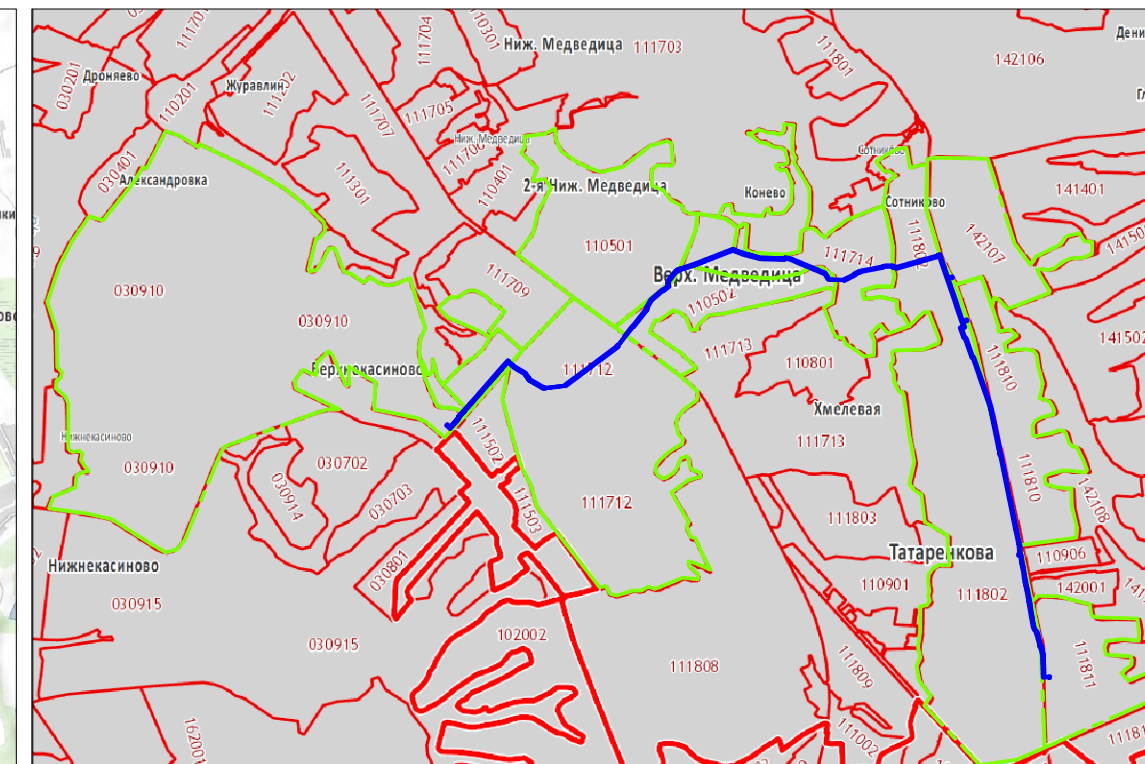
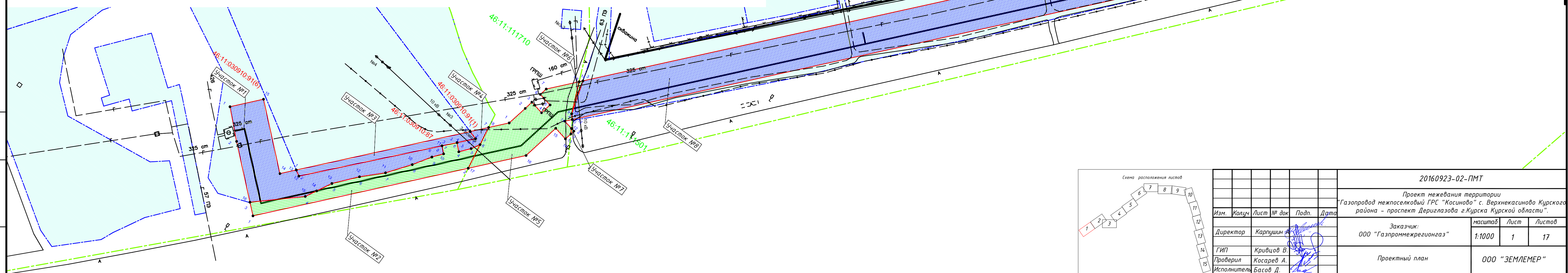
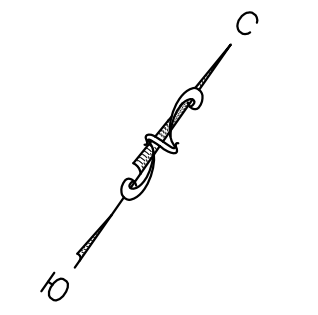


Схема расположения планируемой территории на кадастровой карте



Условные обозначения:

| | |
|--|--|
| | Граница административная |
| | Красная линия |
| | Проектируемый газопровод |
| | Граница временного участка оформленного в ГКН |
| | Граница земельного участка оформленного в ГКН |
| | Граница кадастрового квартала |
| | Граница полосы отвода |
| | 46:29:102053 |
| | 46:29:102053:11 |
| | Участок полосы отвода расположенный на части земельного участка оформленного в ГКН |
| | Участок полосы отвода расположенной в кадастровом квартале |
| | Участок оформленный в ГКН |
| | Для объектов автомобильного транспорта |
| | Временный земельный участок |
| | 4 • Координатная точка угла поворота |
| | Ось автодороги |
| | Высоковольтная линия электропередач |
| | Линия электропередач |
| | Теплотрасса |
| | Водопровод |
| | Газопровод |
| | Кабель связи |

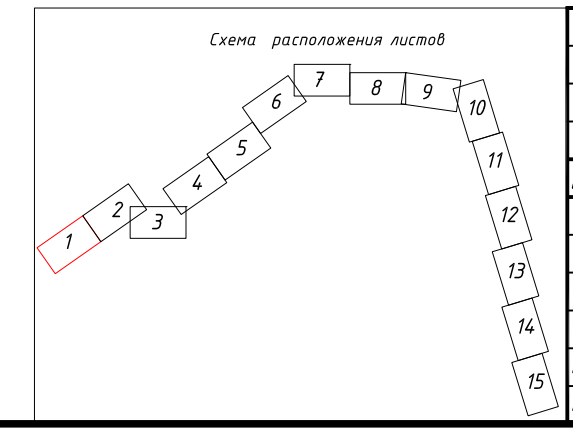


линия сводки с листом 2

Взам. инв. №

Подп. и дата

Инв. № подл.



| | | | | | |
|---|-------------|---------|----------------|--------|------|
| 20160923-02-ПМТ | | | | | |
| Проект межевания территории | | | | | |
| "Газопровод межпоселковый ГРС "Косиново" с. Верхнекасиново Курского района - проспект Дериглазова г.Курск Курской области". | | | | | |
| Изм. | Колуч | Лист | № док | Подп. | Дата |
| Директор | Карпушин А. | | | | |
| ГИП | Кривцов В. | | | | |
| Проверил | Косарев А. | | | | |
| Исполнитель | Басов Д. | | | | |
| Заказчик: | | масштаб | Лист | Листов | |
| ООО "Газпромнефтегаз" | | 1:1000 | 1 | 17 | |
| Проектный план | | | ООО "ЗЕМЛЕМЕР" | | |

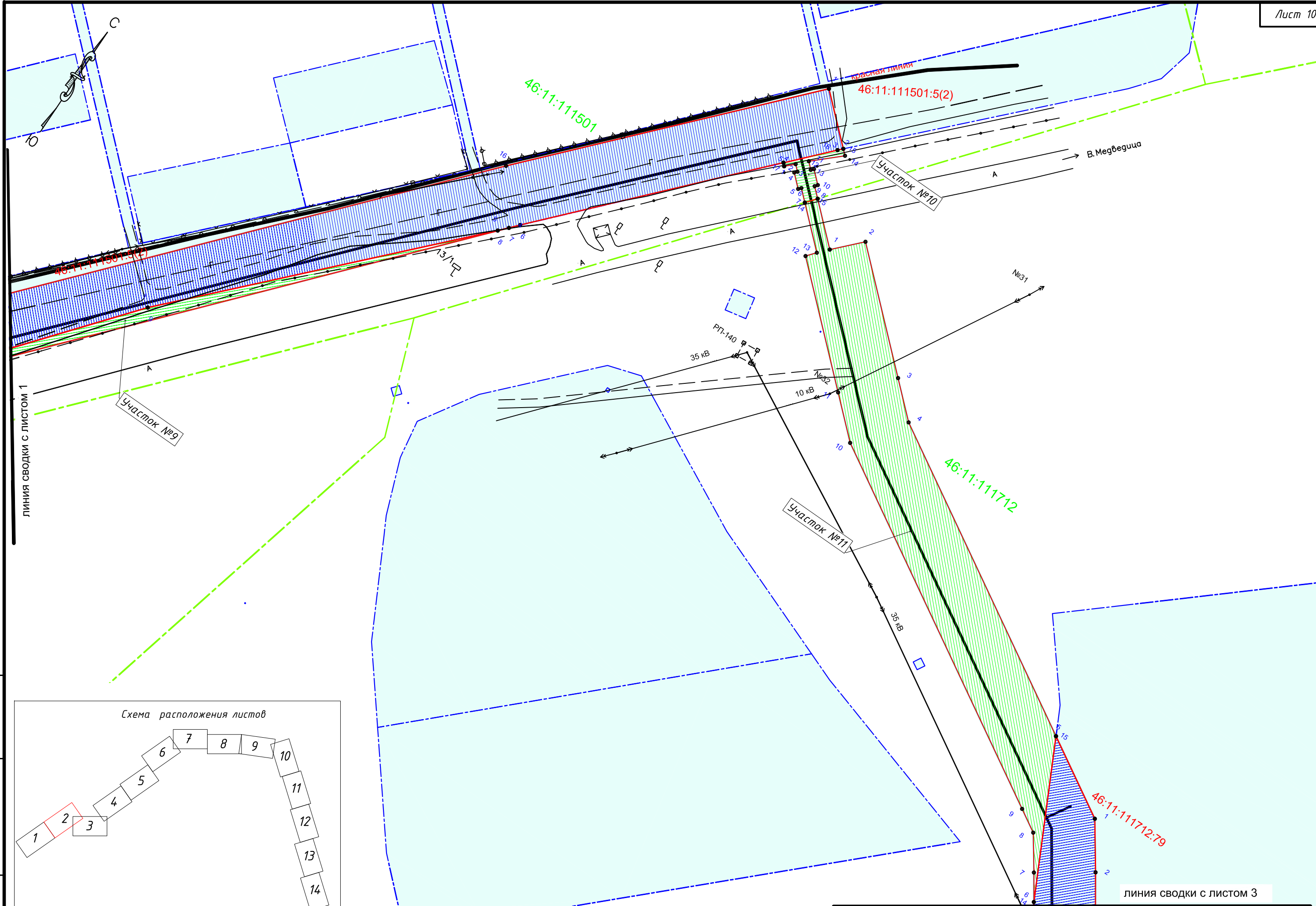
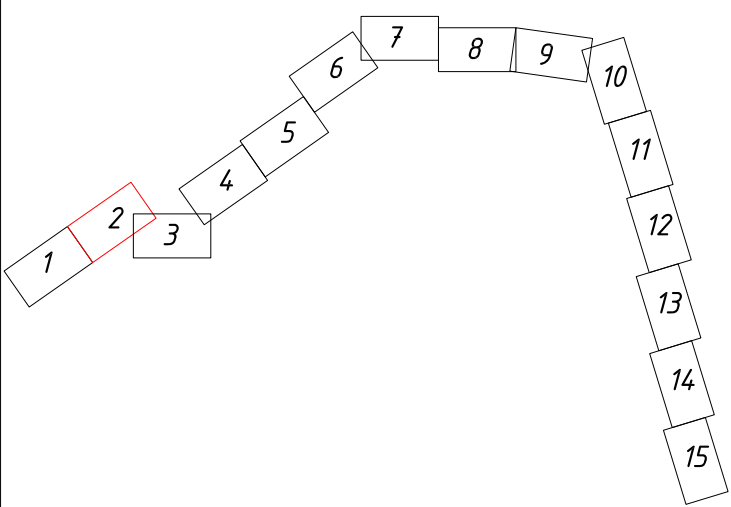


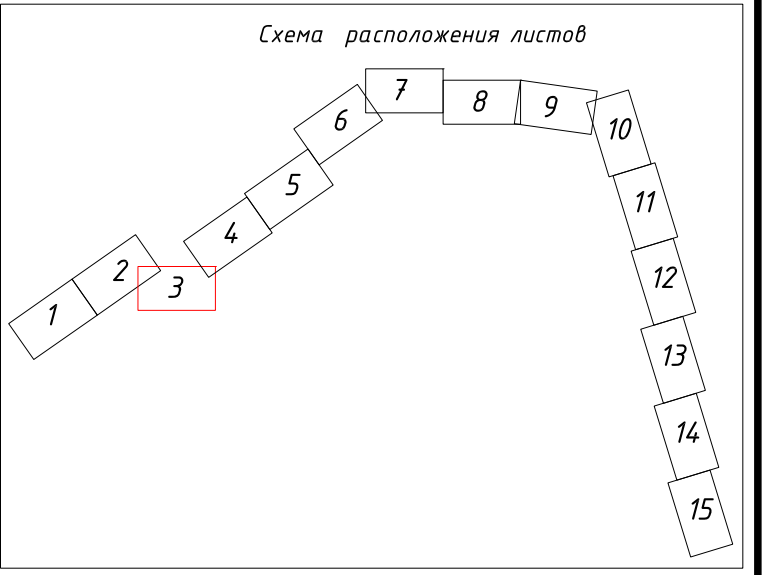
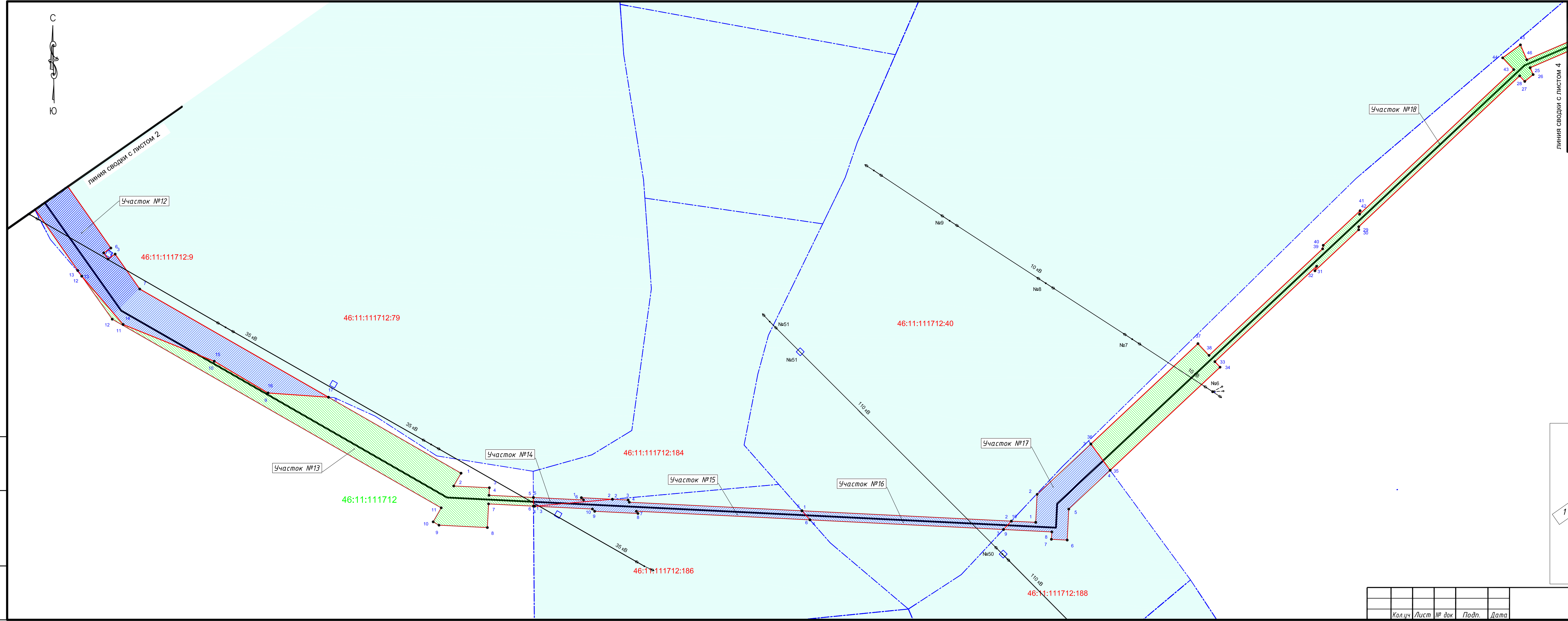
Схема расположения листов



| | | |
|--------------|--------------|--------------|
| Инв. № подл. | Подп. и дата | Взам. инв. № |
| | | |

| | | | | |
|-------|------|-------|-------|------|
| Кол.ч | Лист | № док | Подп. | Дата |
| | | | | |

20160923-02-ПМТ



| | | | | |
|-------|------|-------|-------|------|
| Кол.ч | Лист | № док | Подп. | Дата |
| | | | | |

20160923-02-ПМТ

| |
|--------------|
| Взам. инв. № |
| Подп. и дата |
| Инв. № подл. |

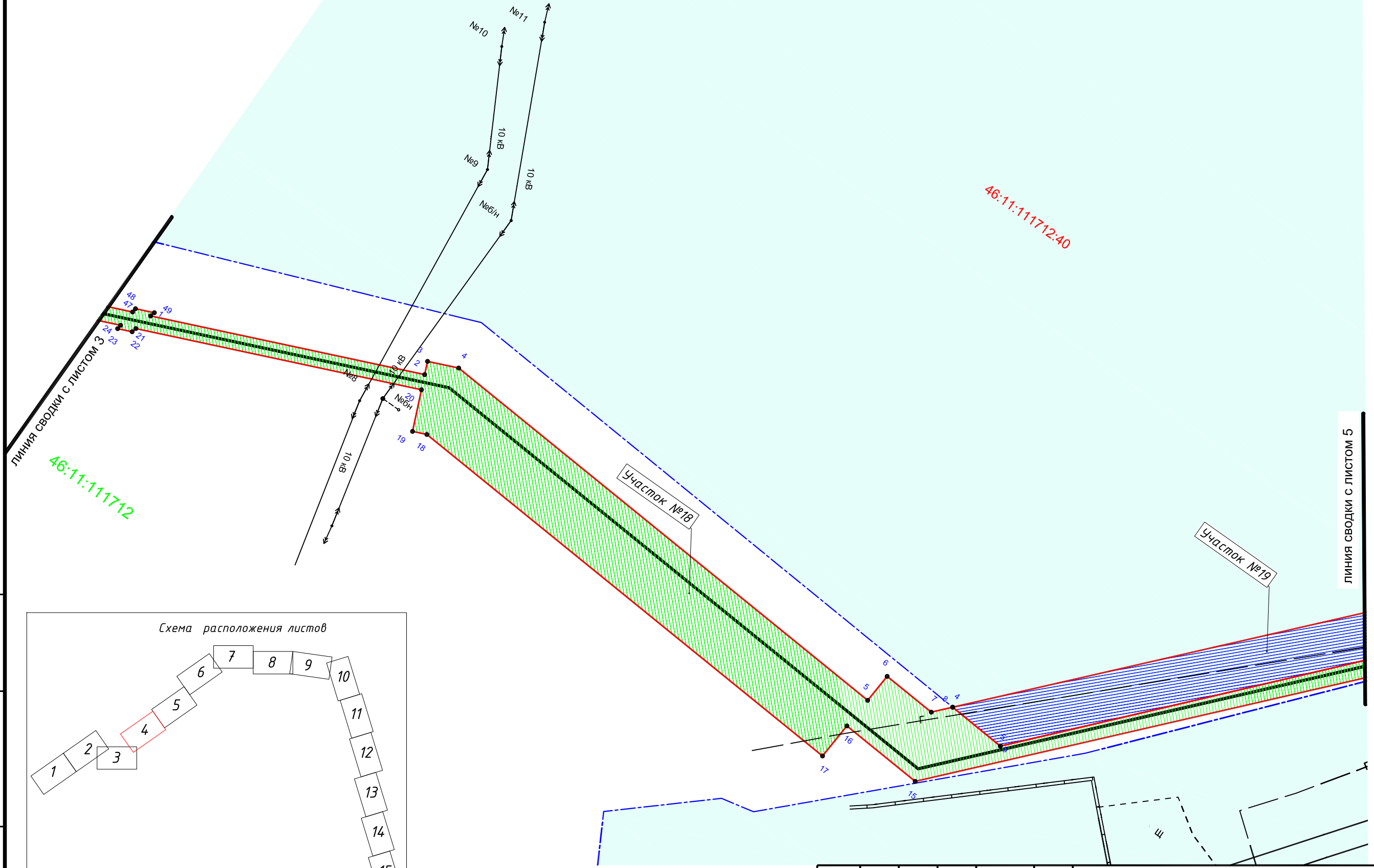
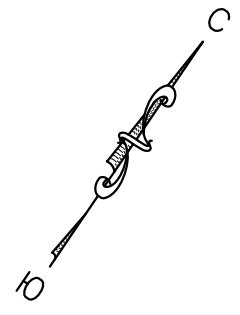
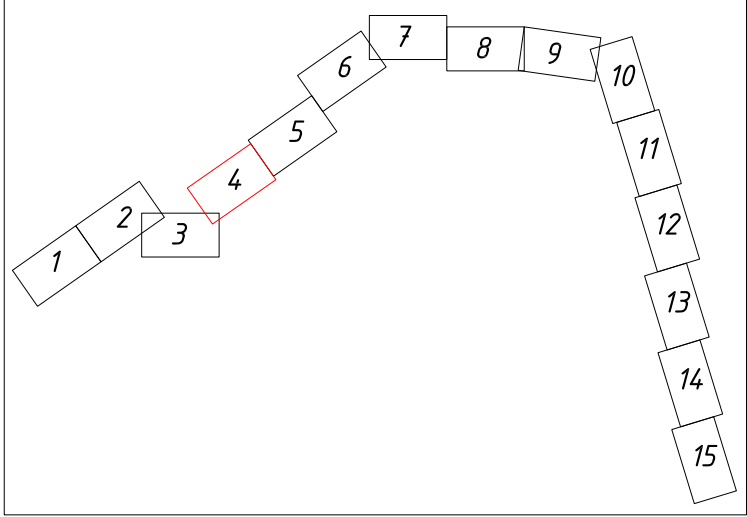


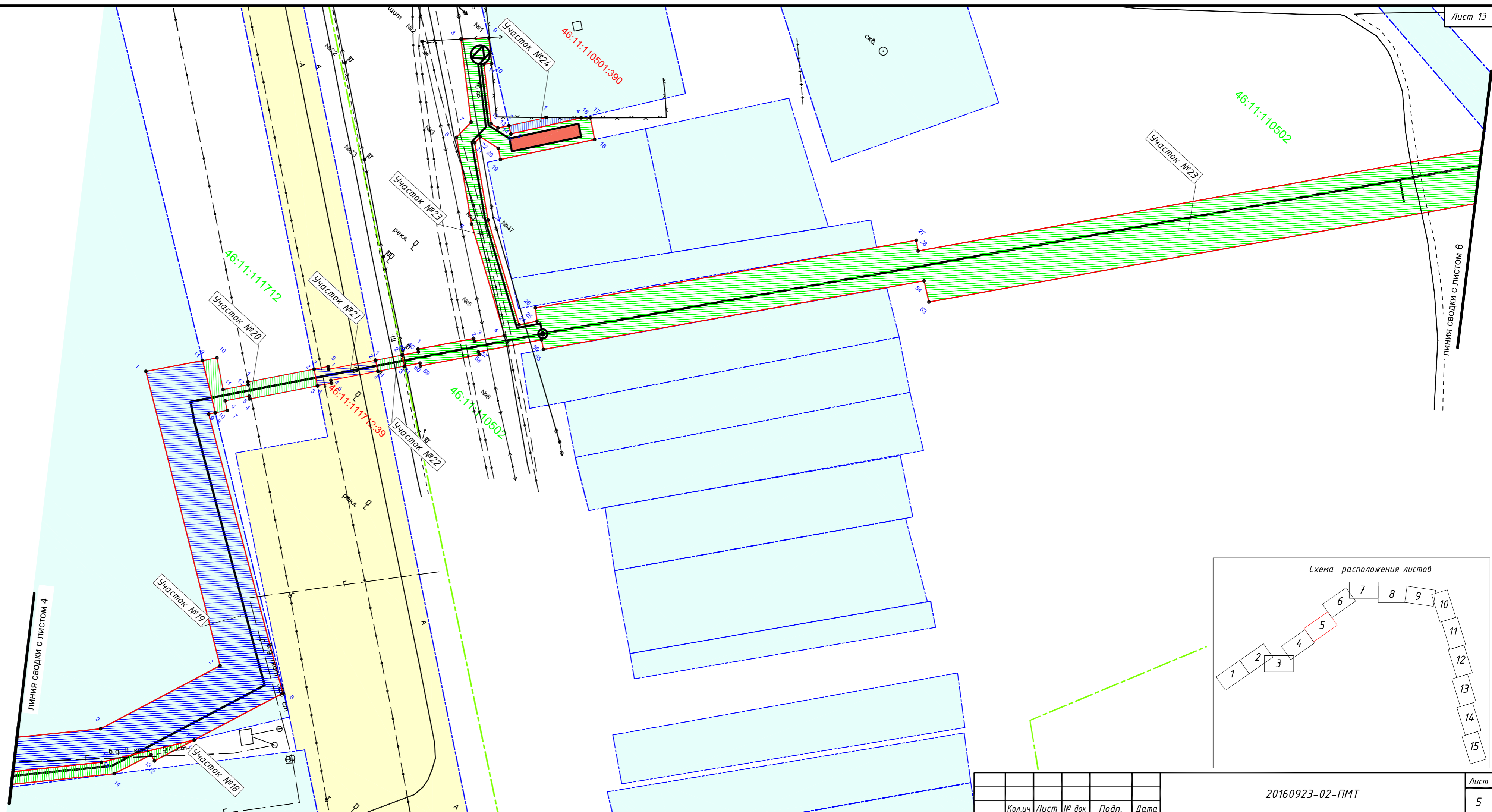
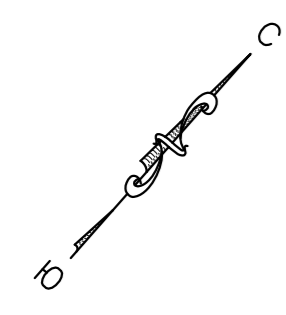
Схема расположения листов



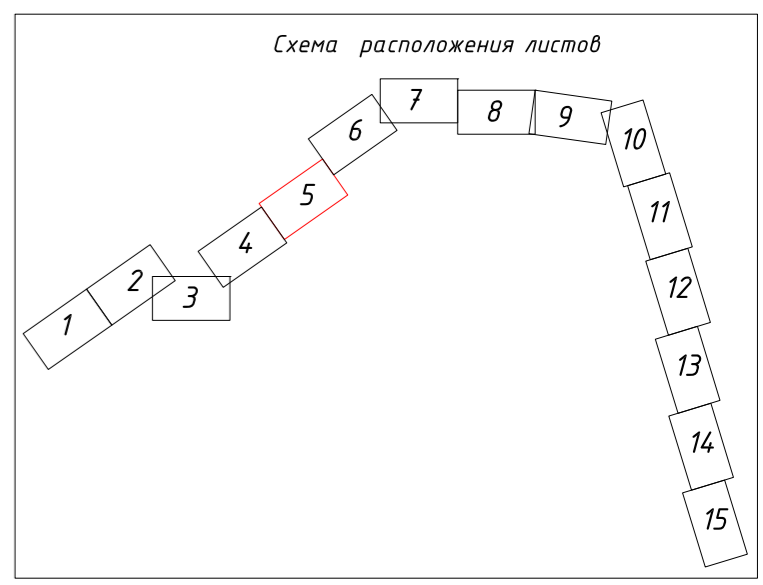
| | | |
|---------------|--------------|--------------|
| Инов. № подл. | Подп. и дата | Взам. инв. № |
| | | |

| | | | | |
|-------|------|-------|-------|------|
| Кол.ч | Лист | № док | Подп. | Дата |
| | | | | |

20160923-02-ПМТ

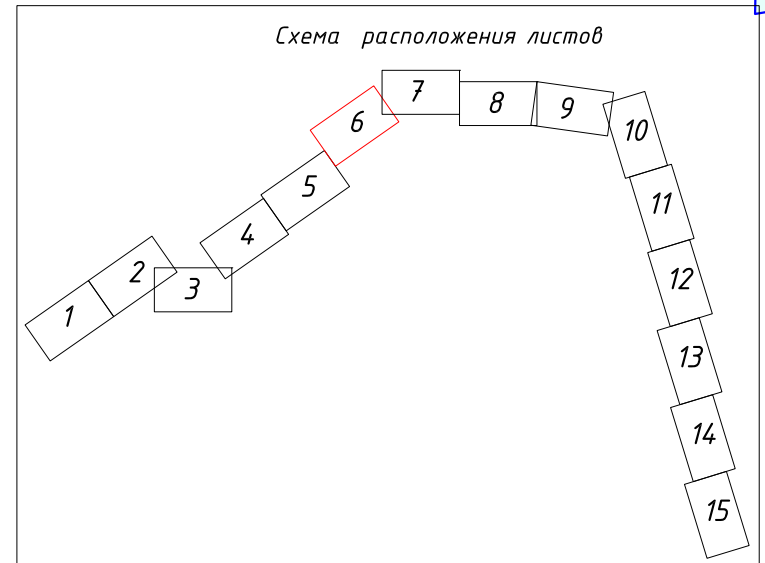
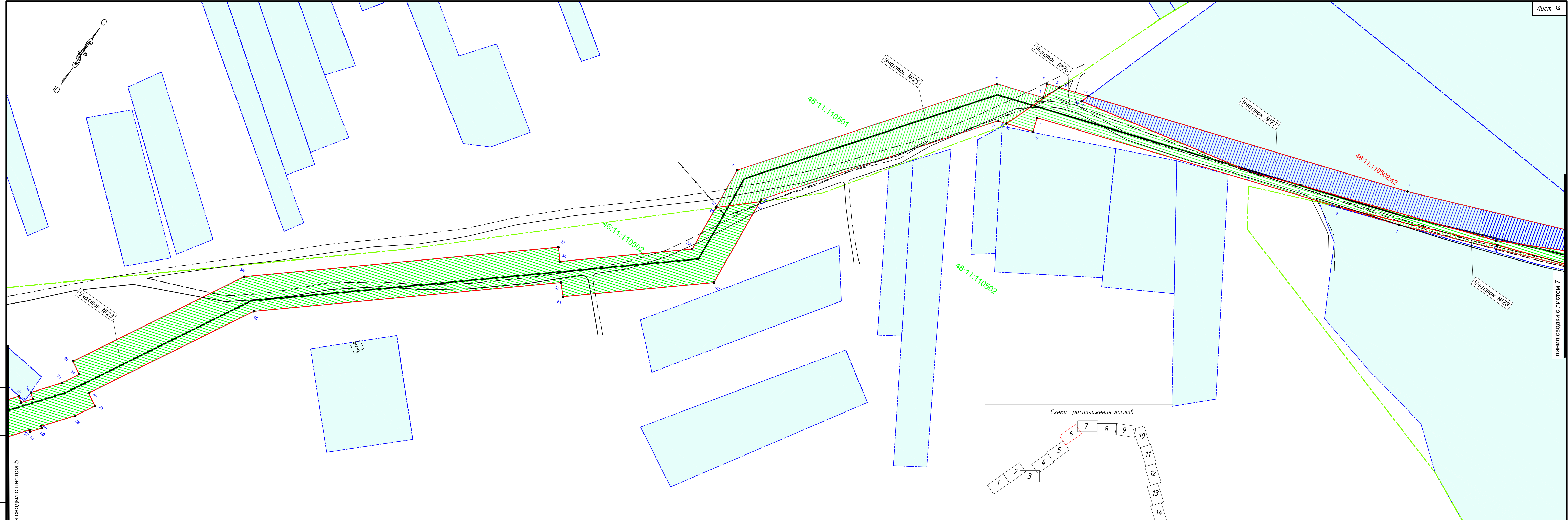
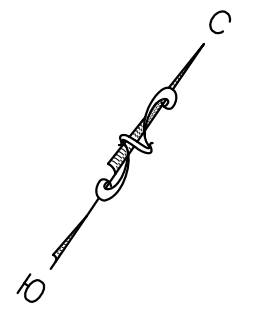


| | |
|--------------|--|
| Инв. № подл. | |
| Подп. и дата | |
| Взам. инв. № | |



| | | | | |
|-------|------|-------|-------|------|
| Кол.ч | Лист | № док | Подп. | Дата |
| | | | | |

20160923-02-ПМТ



Изм. № подл. Подп. и дата. Взам. инв. №

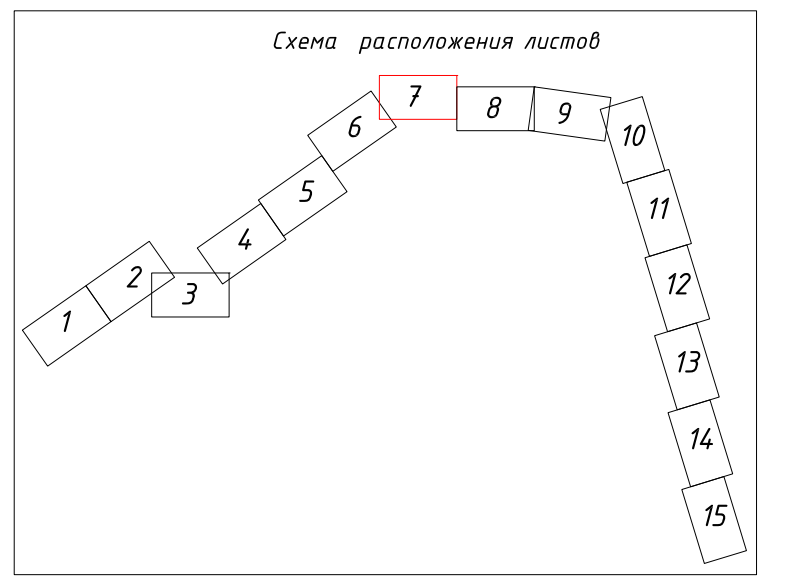
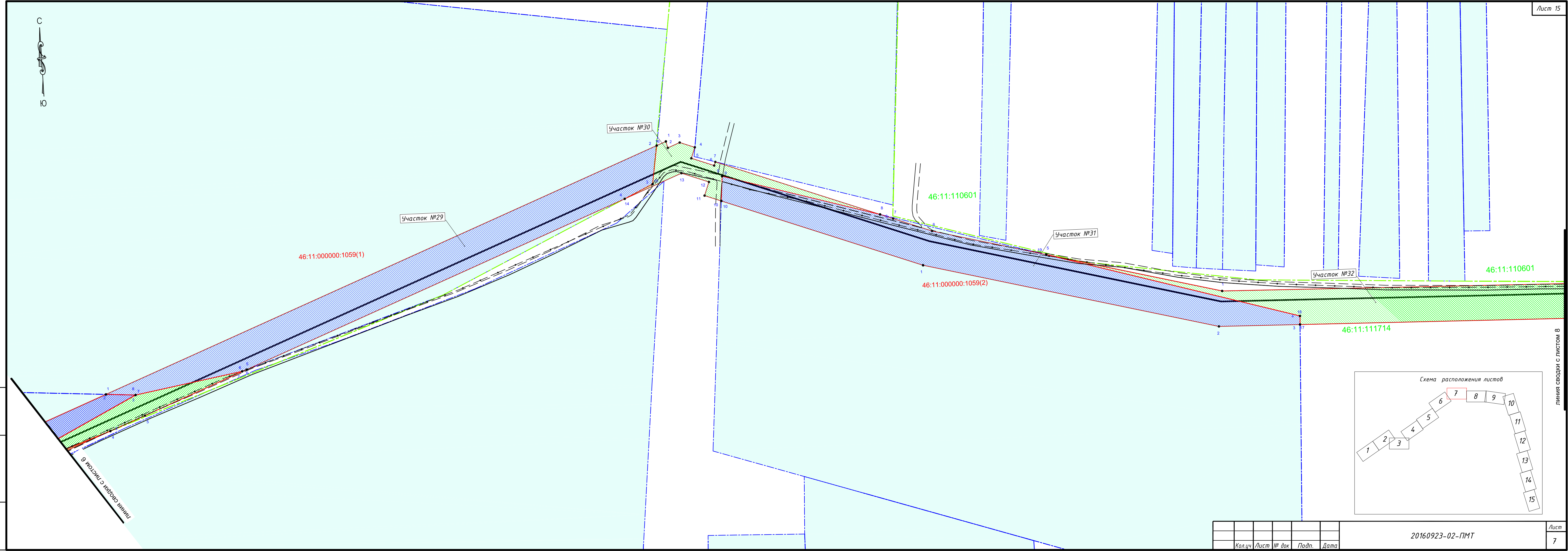
Линия сводки с листом 5

Линия сводки с листом 7

| | | | | |
|-------|------|-------|-------|------|
| Кол.ч | Лист | № док | Подп. | Дата |
| | | | | |

20160923-02-ПМТ

С
5



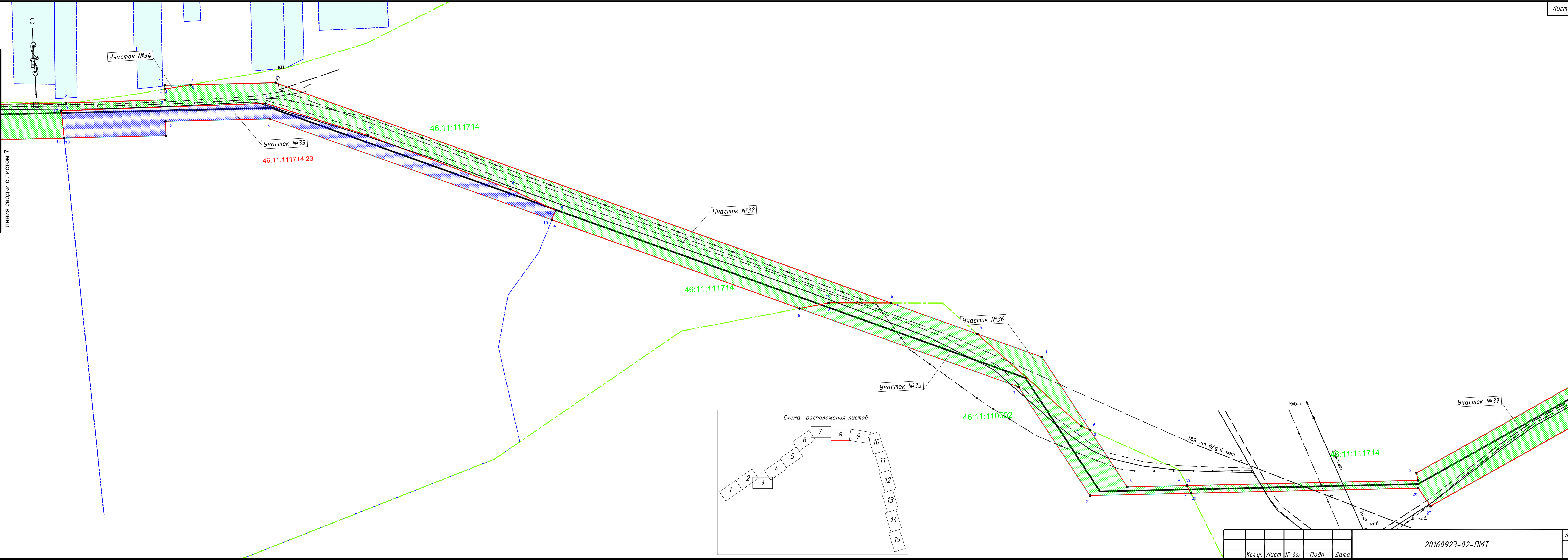
| |
|--------------|
| Изм. № подл. |
| Подп. и дата |
| Взам. инв. № |

| | | | | |
|-------|------|-------|-------|------|
| Кол.ч | Лист | № док | Подп. | Дата |
| | | | | |

20160923-02-ПМТ

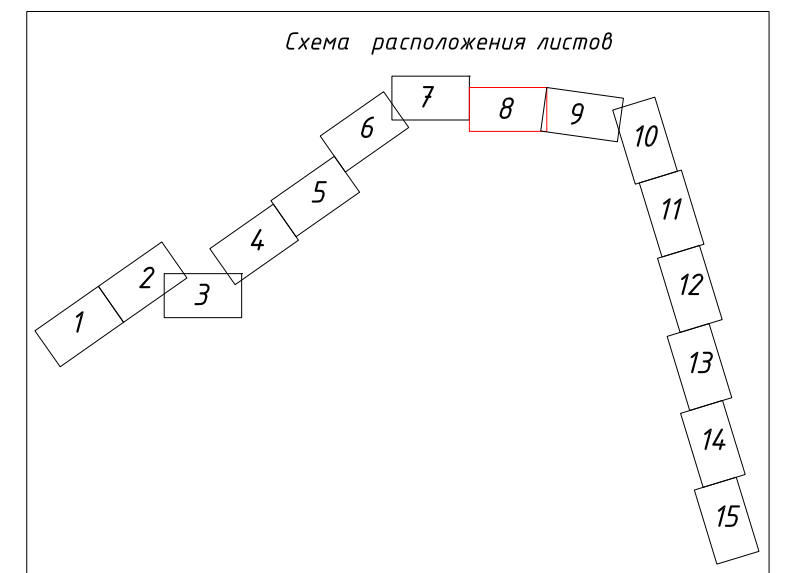
Линия сводки с листом 8

Линия сводки с листом 6



ЛИНИЯ СВОДКИ С ЛИСТОМ 7

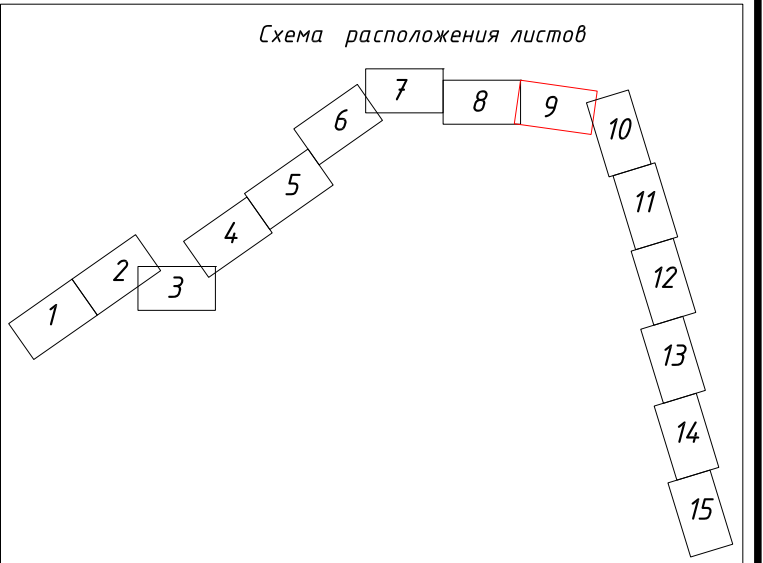
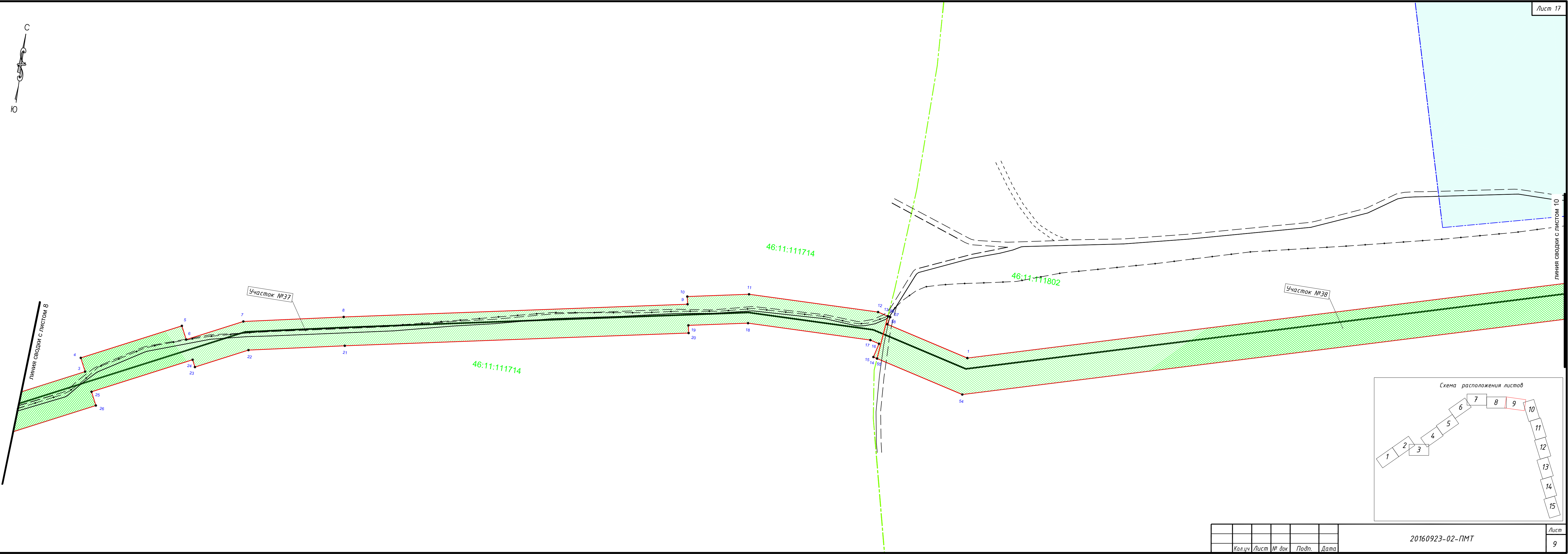
ЛИНИЯ СВОДКИ С ЛИСТОМ 9



| | | | | |
|-------|------|-------|-------|------|
| Кол.ч | Лист | № док | Подп. | Дата |
| | | | | |

20160923-02-ПМТ

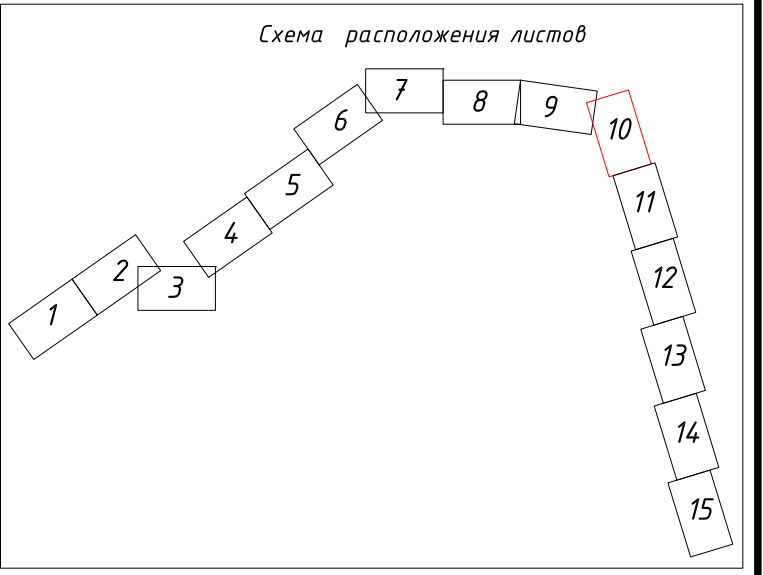
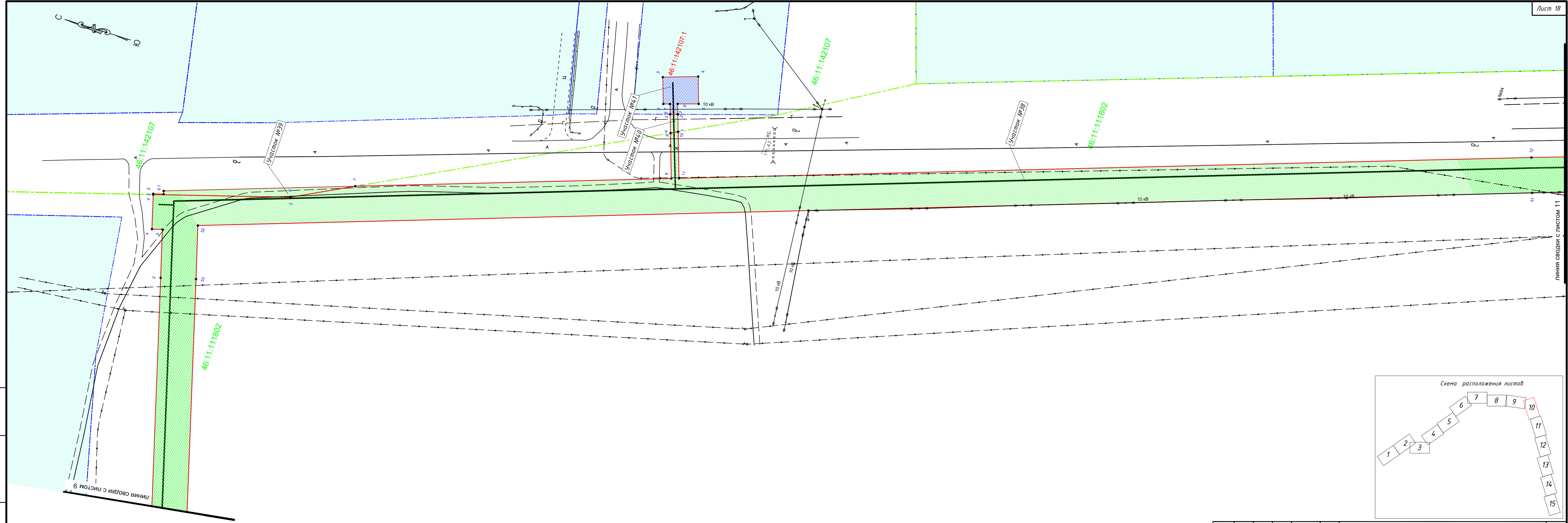
| | |
|--------------|--|
| Изм. № подл. | |
| Подп. и дата | |
| Взам. инв. № | |



| | | | | |
|-------|------|-------|-------|------|
| Кол.ч | Лист | № док | Подп. | Дата |
| | | | | |

20160923-02-ПМТ

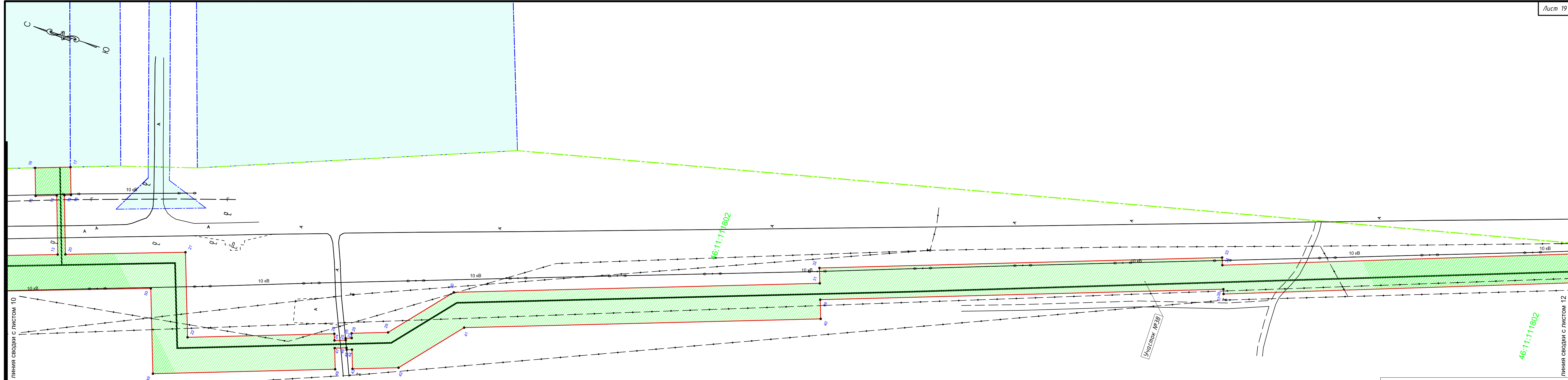
| | |
|--------------|--|
| Изм. № подл. | |
| Подп. и дата | |
| Взам. инв. № | |



| | | |
|--------------|--------------|--------------|
| Изм. № подл. | Подп. и дата | Взам. инв. № |
| | | |

| | | | | |
|-------|------|-------|-------|------|
| Кол.ч | Лист | № док | Подп. | Дата |
| | | | | |

20160923-02-ПМТ



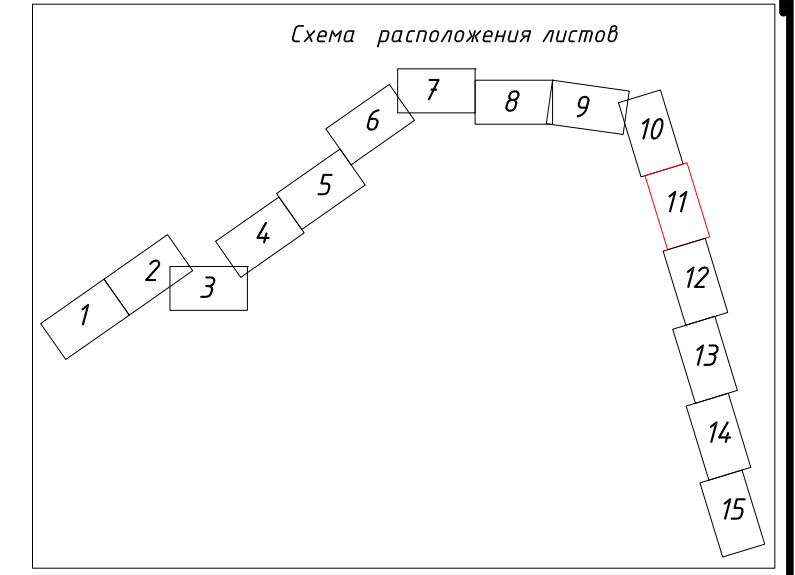
ЛІНІЯ СВОДКИ С ЛИСТОМ 10

ЛІНІЯ СВОДКИ С ЛИСТОМ 12

46:11:11802

46:11:11802

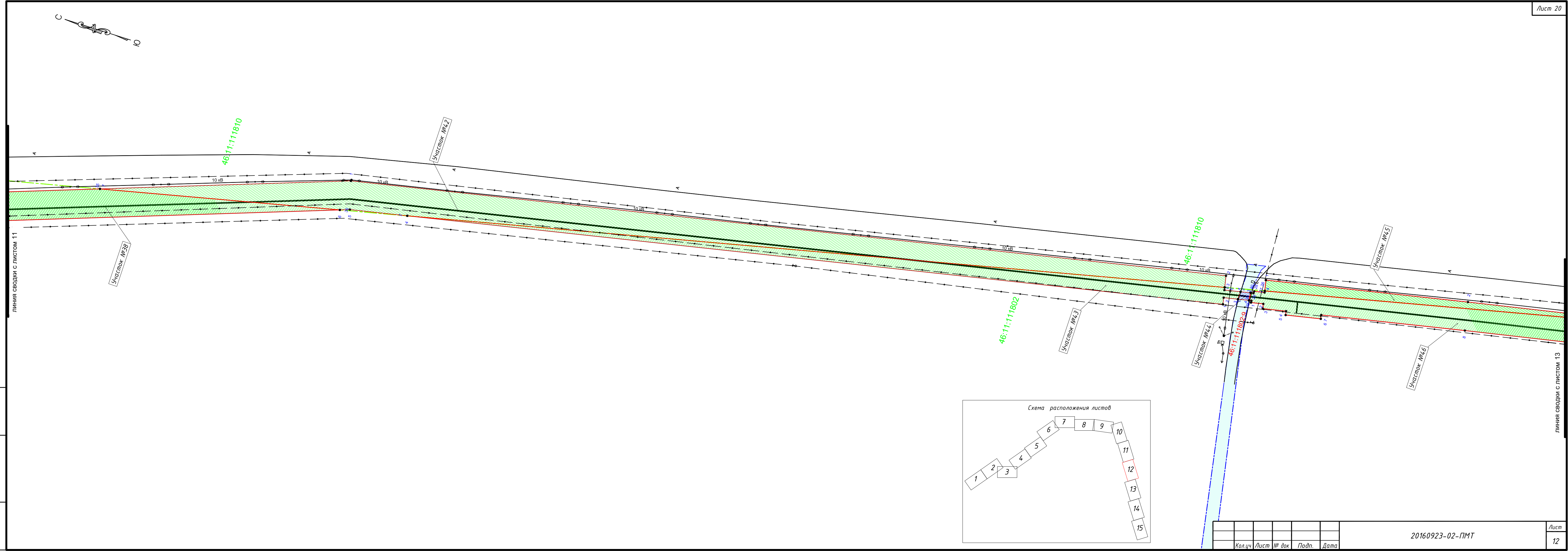
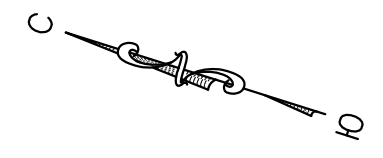
46:11:11802



| | | | | |
|-------|------|-------|-------|------|
| Кол.ч | Лист | № док | Подп. | Дата |
| | | | | |

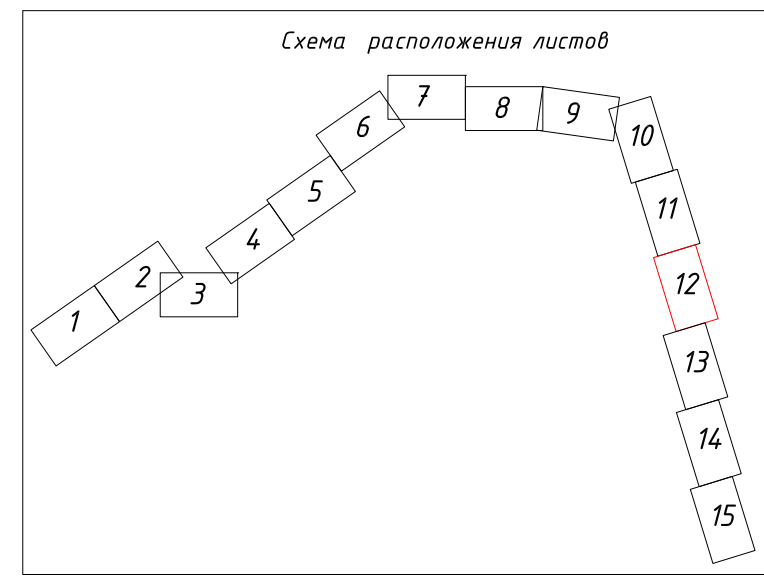
20160923-02-ПМТ

Изм. № подл. _____
 Подп. и дата _____
 Взам. инв. № _____



ЛИНИЯ СВОДКИ С ЛИСТОМ 11

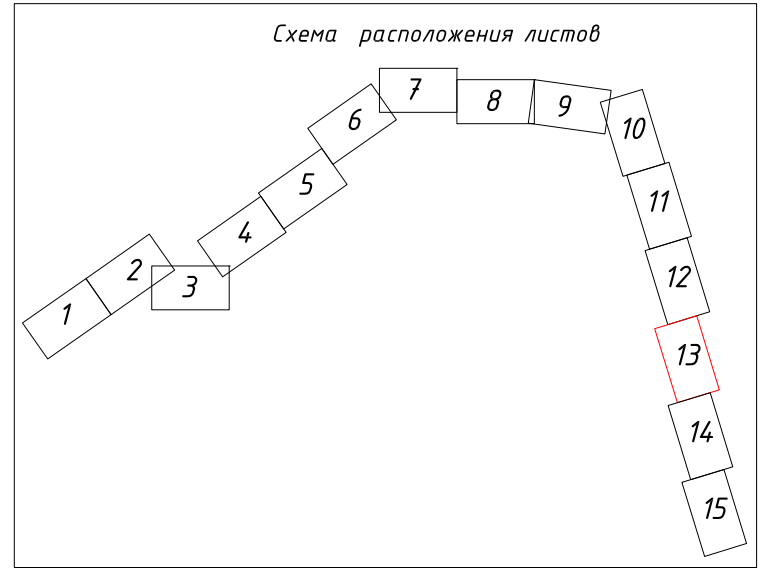
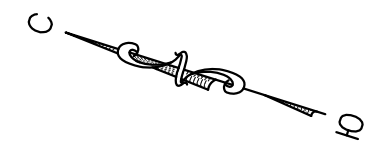
ЛИНИЯ СВОДКИ С ЛИСТОМ 13



| | | | | |
|-------|------|-------|-------|------|
| Кол.ч | Лист | № док | Подп. | Дата |
| | | | | |

20160923-02-ПМТ

| | | |
|--------------|--------------|--------------|
| Изм. № подл. | Подп. и дата | Взам. инв. № |
| | | |



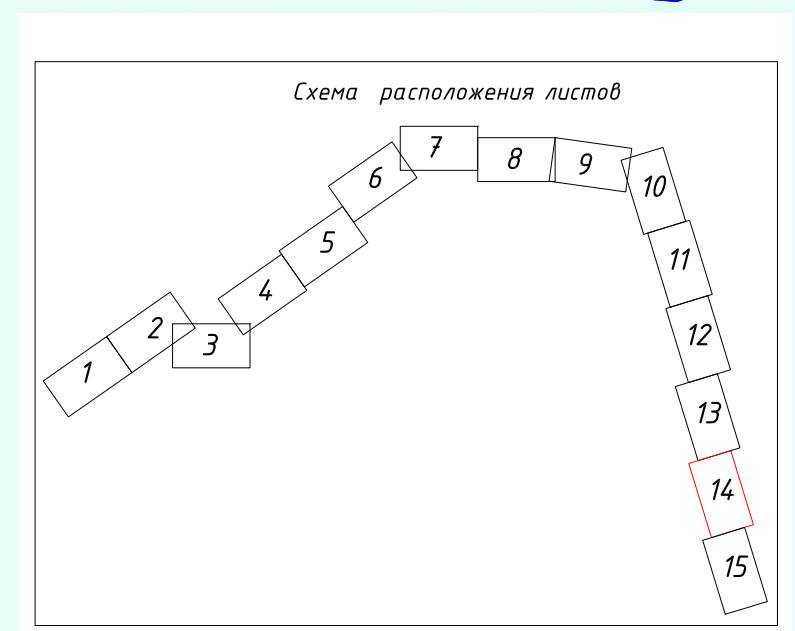
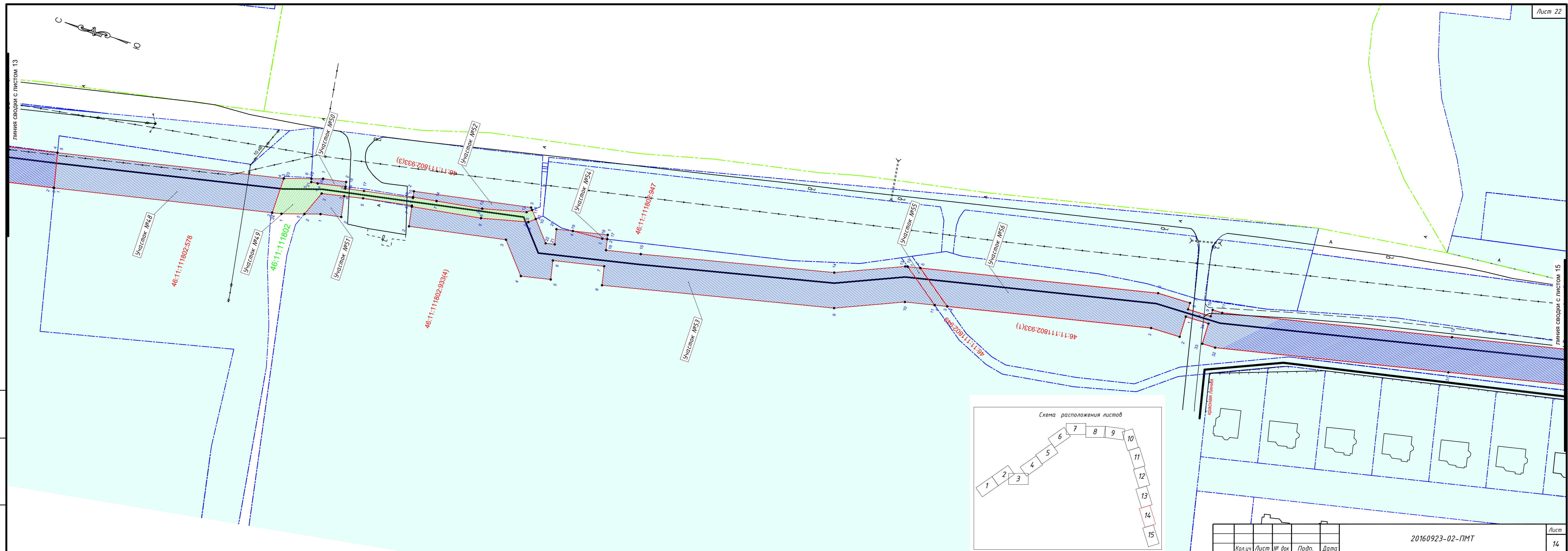
| | | | | |
|-------|------|-------|-------|------|
| Кол.ч | Лист | № док | Подп. | Дата |
| | | | | |

20160923-02-ПМТ

| | | |
|--------------|--------------|--------------|
| Имя, № подл. | Подп. и дата | Взам. инв. № |
| | | |

ЛИНИЯ СВОДКИ С ЛИСТОМ 13

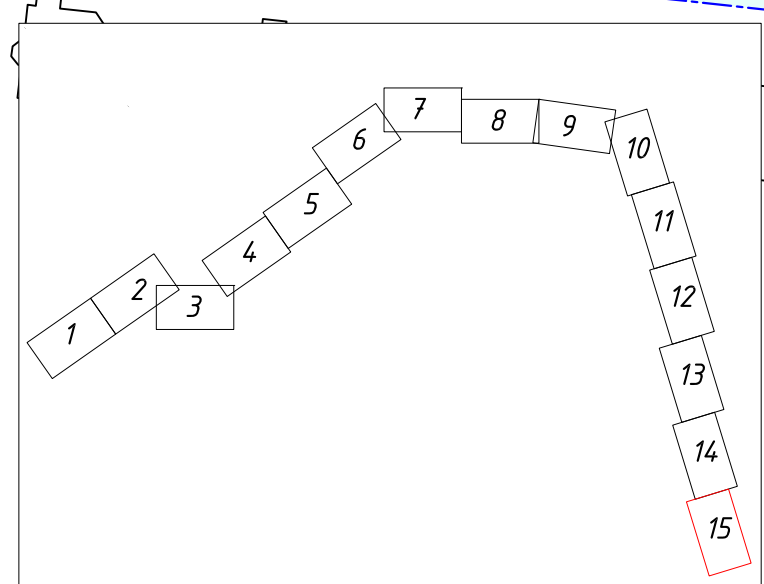
ЛИНИЯ СВОДКИ С ЛИСТОМ 15



| | | | | |
|-------|------|-------|-------|------|
| Кол.ч | Лист | № док | Подп. | Дата |
| | | | | |

20160923-02-ПМТ

| | | |
|--------------|--------------|--------------|
| Имя, № подл. | Подп. и дата | Взам. инв. № |
| | | |



| | | | | |
|-------|------|-------|-------|------|
| Кол.ч | Лист | № док | Подп. | Дата |
| | | | | |

20160923-02-ПМТ

Изм. № подл. Подп. и дата. Взам. инв. №

Ведомость координат земельных участков

Main table containing 100 columns of land plot data, organized into 100 numbered sections (Участок №1 to Участок №100). Each section contains a table with columns for plot number, X and Y coordinates, length, width, and area. The data is presented in a grid format across the page.

Имя, № подл., Подп. и дата

Ведомость координат углов поворота полосы отвода

Table with 5 columns: №, X, Y, Длина, Угол. Contains 75 rows of coordinate data.

Table with 5 columns: №, X, Y, Длина, Угол. Contains 75 rows of coordinate data.

Table with 5 columns: №, X, Y, Длина, Угол. Contains 75 rows of coordinate data.

Table with 5 columns: №, X, Y, Длина, Угол. Contains 75 rows of coordinate data.

Table with 5 columns: №, X, Y, Длина, Угол. Contains 75 rows of coordinate data.

Table with 5 columns: №, X, Y, Длина, Угол. Contains 75 rows of coordinate data.

Общая площадь 194149 кв. м.

Взам. инв. №, Подп. и дата, Инв. № подл.

Кол.ч, Лист, № док, Подп., Дата

20160923-02-ПМТ